


VŠEOBECNE ZÁVÄZNÉ NARIADENIE

č. 8 / 2015

**o označovaní ulíc a iných verejných priestranstiev
a číslovaní pozemných stavieb v obci Granč - Petrovce**

OBEC GRANČ - PETROVCE



GRANČ – PETROVCE
12. december 2015

Obec Granč - Petrovce podľa § 2b ods.1, § 6 ods.1 a § 11 ods. 4 písm. g) zákona č. 369/1990 Zb. o obecnom zriadení v znení neskorších predpisov (ďalej len „zákon č. 369/1990“) a v súlade s vyhláškou Ministerstva vnútra Slovenskej republiky č. 31/2003 Z. z. ktorou sa ustanovujú podrobnosti o označovaní ulíc a iných verejných priestranstiev a o číslovaní stavieb vydáva toto

*Všeobecne záväzné nariadenie č. 8/2015
o označovaní ulíc a iných verejných priestranstiev a číslovaní
pozemných stavieb v obci Granč - Petrovce*

*ktorým sa upravujú podmienky označovania ulíc a iných verejných priestranstiev a
číslovanie pozemných stavieb(1)(ďalej len „budov“) v obci Granč - Petrovce .*

ČLÁNOK I.

§1

Základné ustanovenie

1. Toto VZN ustanovuje podmienky, za ktorých Obecné zastupiteľstvo v Granč - Petrovce (ďalej len „OZ“) určuje, mení a dopĺňa názvy ulíc a iných verejných priestranstiev v obci Granč - Petrovce.
2. Týmto VZN sa upravujú podmienky číslovania budov v obci Granč - Petrovce.

ČLÁNOK II.

§2

Predmet úpravy

1. Predmetom tohto VZN je určenie názvov ulíc a iných verejných priestranstiev v obci Granč - Petrovce v záujme správneho vyjadrovania bydliska, adresy, sídla alebo umiestnenia určitého subjektu, alebo osoby a stanovenie spôsobu číslovania budov.
2. Týmto VZN sa určujú zásady používania názvov ulíc a verejných priestranstiev v záujme ich správnej aplikácie v praxi.
3. Každá ulica alebo verejné priestranstvo má svoj vlastný názov.
4. Názvy ulíc alebo verejných priestranstiev sú súčasťou systému orientácie v obci Granč - Petrovce a majú prispieť k lepšej orientácii obyvateľov, záchraných a bezpečnostných zložiek, poskytovateľov služieb, turistov, návštevníkov obce a iných fyzických a právnických osôb.

§3

Vymedzenie základných pojmov

1. Ulica je súvislá komunikácia s príslušnými stavbami alebo pozemkami určenými územným plánom, alebo územným rozhodnutím na zastavanie.

2. Iné verejné priestranstvá sú plochy ležiace spravidla v osobitnej časti obce, verejne prístupných obyvateľstvu a určené na verejné účely.
3. Stavba pre účely tohto nariadenia je každá samostatná stavba , ležiaca na území obce spojená so zemou pevným základom , ktorá má vlastný vchod.
4. Súpisné číslo je číslo, ktoré sa prideluje každej budove v poradí podľa osobitnej evidencie.
5. Orientačné číslo je číslo, ktoré sa prideluje každej budove pre lepšiu orientáciu na ulici.

§4

Pomenovanie ulíc a iných verejných priestranstiev

1. Názov ulíc a iných verejných priestranstiev určuje OZ s prihliadnutím na historicky používané označenia ulíc, alebo verejných priestranstiev, prípadne s prihliadnutím na veci, historické skutočnosti, návrhy obyvateľov a pod. Neprípustné sú názvy po žijúcich osobách, názvy dlhé, duplicitné, urážajúce mravnosť, náboženské alebo národnostné cítenie, jazykovo nesprávne a názvy nepriliehavé vzhľadom na históriu obce Granč - Petrovce.
2. Návrhy názvov ulíc alebo verejných priestranstiev, alebo ich zmien pripravuje a OZ predkladá starosta obce a poslanci OZ.
3. Podnet na zmenu názvu, alebo nový názov ulice alebo verejného priestranstva môže podať skupina obyvateľov obce Granč - Petrovce, poslanci OZ alebo starosta obce.
4. Určiť nový názov ulice alebo verejného priestranstva alebo zmeniť ich názov je možné iba dodatkom k tomuto VZN, alebo vydaním nového VZN, ktoré toto VZN zruší a nahradí.
5. Označovanie ulíc alebo verejných priestranstiev vykonáva obec Granč - Petrovce na vlastné náklady.
6. Ulice alebo verejné priestranstvá sa označujú názvami na orientačných tabuliach rovnakého typu, ktorých vzor a grafiku určí obecný úrad.
7. Orientačná tabuľa s názvom ulice sa umiestňuje na budovu, ktorá sa nachádza najbližšie k miestu vyústenia ulice a na budovu, ktorou sa ulica končí. Ak do ulice vyúsťuje iná ulica, označuje sa orientačnou tabuľou s názvom ulice aj najbližšia budova pri takomto vyústení ulice.
8. Okrem označenia ulíc orientačnými tabuľami s názvami ulíc je možné na samostatných informačných tabuliach rovnakého typu uvádzať aj ďalšie orientačné údaje, napr. názov časti obce, označenie smeru ulice a iné údaje, ktoré uľahčujú orientáciu v obci.
9. Informačné tabule na označenie ulice ďalšími orientačnými údajmi sa umiestňujú spravidla na križovatke ulíc tak, aby neprekážali viditeľnosti dopravných značiek. Osadzujú sa na samostatných stojanoch zapustených do zeme, výnimočne sa môžu umiestniť aj na budovy, stĺpy verejného osvetlenia alebo na iné vhodné miesta.
10. Názvy ulíc a ďalšie orientačné údaje sa uvádzajú v štátnom jazyku(2).

§5

Zásady používania názvov ulíc

1. Pri písomnom vyjadrovaní umiestnenia, sídla alebo bydliska sa používa plný neskrátený názov tak, ako je uvedený v Prílohe č. 1 tohto VZN.
2. Prípustné sú aj vyjadrovania názvov ulíc bez časti „ulica“ na začiatku, alebo konci názvu za predpokladu dodržania gramatických pravidiel, napr. „Hlavná“.
3. Pri písaní plnej adresy sa používa názov ulice v spojení so súpisným číslom lomene orientačné číslo budovy, napr. „Hlavná ulica č. 58/41“.

§ 6 Číslovanie budov

1. Číslovaním budov sa rozumie:
 - a) rozhodovanie obce o určení súpisného čísla budove,
 - b) pridelenie súpisného čísla a orientačného čísla konkrétnej budove, vydanie rozhodnutia o pridelení súpisného čísla a orientačného čísla a vydanie tabuľky s prideleným súpisným a orientačným číslom,
 - c) vedenie evidencie súpisných čísiel a orientačných čísiel obcou a udržiavanie evidencií v súlade so skutočným stavom.
2. Budovy sa označujú súpisnými číslami a orientačnými číslami.
3. Vlastník budovy je povinný mať viditeľne označenú budovu tabuľkou so súpisným číslom a tabuľkou s orientačným číslom, ak je určené. Ak je na správu budovy založené spoločenstvo vlastníkov bytov a nebytových priestorov v dome, povinnosť podľa prvej vety plní toto spoločenstvo. Ak je na správu domu uzatvorená zmluva o výkone správy, povinnosť podľa prvej vety plní správca. Porušenie tejto povinnosti je v zmysle ust. § 27b Zákona č. 369/1990 Zb. o obecnom zriadení správnym deliktom.
4. Tabuľka so súpisným číslom a tabuľka s orientačným číslom sa umiestňujú vedľa seba spravidla napravo od vchodu do budovy tak, aby boli z ulice dobre viditeľné a nepôsobili rušivo na vzhľad budovy.
5. Pripevnenie a údržbu tabuľky so súpisným číslom a tabuľky s orientačným číslom zabezpečuje stavebník a vlastník nehnuteľnosti na vlastné náklady.
6. Tabuľku so súpisným číslom a tabuľku s orientačným číslom preberie stavebník spolu s rozhodnutím o určení čísla budovy.

§ 7 Súpisné číslo

1. Súpisné číslo sa určuje každej budove.
2. Súpisné číslo je číslo, ktoré sa prideliť budove v poradí podľa evidencie súpisných čísiel.
3. Na označenie budov súpisnými číslami obstaráva obec na vlastné náklady tabuľky rovnakého vzoru. **Vzor súpisného čísla je uvedený v Prílohe č. 3 tohto VZN.**
4. Súpisné číslo možno určiť len budovám, ktoré sú priestorovo sústredené, zastrešené, stavebno-technicky vhodné, určené na ochranu ľudí, zvierat, alebo vecí a sú začlenené do územia obce v súlade s urbanistickými, architektonickými a environmentálnymi zásadami a požiadavkami vyplývajúcimi z územného plánu obce a sú začlenené do územia obce.
5. Súpisné číslo sa môže prideliť aj dočasnej budove, ktorá je postavená na určité konkrétne obdobie. Po uplynutí lehoty, na ktorú bola dočasná budova postavená, obec Granč - Petrovce zruší určené súpisné číslo. Oznámenie o zrušení súpisného čísla zašle správe katastra.
6. Samostatné súpisné číslo nemožno prideliť:
 - a) nadstavbám, ktorými sa zvyšujú existujúce budovy,
 - b) prístavbám, ktorými sa pôvodné budovy pôdorysne rozširujú, ale sú prevádzkovo spojené s pôvodnými budovami,
 - c) tzv. „vstavbám“, ktoré vznikli takou stavebnou úpravou budovy, pri ktorej sa zachováva vonkajšie pôdorysné a výškové ohraničenie budovy,
 - d) drobným budovám, ktoré majú doplnkovú funkciu pre hlavnú budovu[3],
 - e) príslušenstvu budovy, t.j. veciam, ktoré určil vlastník budovy aby sa s ňou spoločne užívali (napr. letná kuchyňa, kôlna, údiareň, a pod.),

- f) časti budovy (objektom ktoré podľa povahy a účelu ku konkrétnej budove patria a nemôžu byť oddelené bez toho, aby sa neznehodnotili samé, alebo ak by sa ich oddelením neznehodnotila celá budova, napr. strechy, vchody, priečelia, schodištia, spoločné terasy, vodovodné a iné prípojky, a to aj vtedy, ak sú umiestnené mimo budovy).
7. V prípade „zoskupených stavieb“ (napr. výrobný areál, pavilóny školy, obchodný areál) sa súpisné číslo prideli iba tej budove, ktorá má samostatný vchod do areálu tak, že umožňuje prístup do budovy z verejnej komunikácie, ulice alebo iného verejného priestranstva.

§ 8 Orientačné číslo

1. Číslovanie orientačnými číslami je pomocné číslovanie budov a úzko nadväzuje na číslovanie budov súpisnými číslami.
2. Orientačné číslo sa určuje budove na účely orientácie na ulici. Ak má budova viac vstupov z ulice, určuje sa orientačné číslo každému vstupu. **Vzor orientačného čísla je uvedený v Prílohe č. 4 tohto VZN.**
3. Tabuľku s orientačným číslom obstaráva obec Granč - Petrovce, stavebník a vlastník budovy si orientačné číslo pripevní na budovu na vlastné náklady.
4. Každá ulica označená názvom má samostatný číselný rad orientačných čísiel, ktorý sa začína číslom „1“ začiatok ulice sa určuje polohou, ktorá sa nachádza najbližšie k stredu obce, alebo k vjazdu do ulice.
5. Pri lineárnej zástavbe majú budovy v smere od stredu obce na ľavej strane ulice nepárne čísla a na pravej strane ulice párne čísla číselného radu orientačných čísiel.
6. Ak sú podľa územného plánu obce na ulici pozemky určené na zastavanie, v číselnom rade sú vyčlenené orientačné čísla pre budúce budovy.
7. V číselnom rade orientačných čísiel sa nové orientačné číslo utvorí tak, že k najbližšiemu nižšiemu zo susediacich orientačných čísiel sa pridá veľké písmeno abecedy.

§ 9 Určenie súpisného čísla a orientačného čísla

1. Obec Granč - Petrovce určuje, mení alebo zrušuje súpisné číslo a orientačné číslo bytovým budovám a nebytovým budovám (ďalej len „budova“), vedie evidenciu súpisných čísiel a evidenciu orientačných čísiel a udržiava ju v aktuálnom stave. Obec zmení alebo zruší súpisné číslo alebo orientačné číslo aj bez žiadosti, ak sa zmení alebo pominie dôvod, pre ktorý bolo určené.
2. Osoba určená v kolaudačnom rozhodnutí je povinná požiadať o určenie súpisného čísla a orientačného do 30 dní odo dňa právoplatnosti kolaudačného rozhodnutia.
3. Vyhotovenie zamerania adresného bodu a geografickej osi ulice je v zmysle Zákona č. 125/2015 povinný zabezpečiť stavebník pred podaním žiadosti o určenie súpisného čísla a orientačného čísla.
4. Na určenie, zmenu alebo zrušenie súpisného čísla a orientačného čísla sa nevzťahuje zákon č. 71/1967 Zb. o správnom konaní (správny poriadok) v znení neskorších predpisov.
5. Žiadosť stavebníka o určenie súpisného čísla a orientačného čísla obsahuje:
 - a) meno, priezvisko a trvalý pobyt stavebníka, ak je fyzickou osobou, alebo názov, sídlo a identifikačné číslo organizácie, ak je právnickou osobou,
 - b) predmet žiadosti,

- c) označenie budovy a termín jej dokončenia,
 - d) prílohy, ktorými sú doklad o vlastníctve pozemku, alebo doklad o inom práve k pozemku a kolaudačné rozhodnutie,
 - e) vyhotovenie zamerania adresného bodu a geografickej osi ulice je v zmysle Zákona č. 125/2015 povinný zabezpečiť stavebník pred podaním žiadosti o určenie súpisného čísla a orientačného čísla.
6. Súpisné číslo sa určuje budove podľa poradia, v akom sa obci doručila žiadosť stavebníka podľa odseku 3, orientačné číslo sa prideli budove podľa poradia budovy v jednotnom číselnom rade ulice.
 7. Určenie, zmena alebo zrušenie súpisného čísla alebo orientačného čísla budove obsahuje:
 - a) názov obce a jej číselný kód,
 - b) názov ulice a názov katastrálneho územia, v ktorom sa budova nachádza,
 - c) parcelné číslo pozemku, na ktorom je budova postavená; ak je budova postavená na viacerých pozemkoch, uvedú sa všetky parcelné čísla týchto pozemkov,
 - d) označenie budovy podľa účelu, na ktorý bola postavená (napr. rodinný dom, chaty, rekreačný dom, administratívna budova, telocvičňa,...),
 - e) dátum vydania a číslo kolaudačného rozhodnutia a názov orgánu, ktorý ho vydal,
 - f) meno, priezvisko a trvalý pobyt stavebníka, ak je fyzickou osobou, alebo názov, sídlo a identifikačné číslo organizácie, ak je právnickou osobou,
 - g) výrok o určení, zmene alebo zrušení súpisného čísla alebo orientačného čísla,
 - h) odôvodnenie ,
 - i) poučenie o opravnom prostriedku,
 - j) dátum, meno, priezvisko, funkciu a podpis oprávnenej osoby a odtlačok úradnej pečiatky s erbom obce.
 8. Voči určení čísla budove nie je prípustný riadny opravný prostriedok a je právoplatné nasledujúci deň po jeho určení.
 9. Predo dňom právoplatnosti kolaudačného rozhodnutia na účel prevodu vlastníctva k budove alebo poistenia budovy obec Granč - Petrovce môže na žiadosť určiť stavebníkovi súpisné číslo a orientačné číslo aj bez kolaudačného rozhodnutia. Vyššie uvedený účel je žiadateľ povinný preukázať.
 10. Bez kolaudačného rozhodnutia obec Granč - Petrovce môže určiť súpisné číslo a orientačné číslo aj budove, ktorá sa nekolauduje, ak spĺňa podmienky(4), pričom sa jedná o budovy, pred uskutočnením ktorých sa vyžaduje iba ohlásenie stavebnému úradu a o budovy, od kolaudácie ktorých stavebný úrad upustil.
 11. Zmeniť alebo zrušiť súpisné číslo alebo orientačné číslo možno len výnimočne po predchádzajúcom upovedomení vlastníka budovy.
 12. Obec Granč - Petrovce zašle rovnopis o určení, zmene alebo zrušení súpisného čísla alebo orientačného čísla príslušnej správe katastra.

§10

Evidencia číslovania budov

1. Evidencia súpisných čísiel a orientačných čísiel sa vedie na evidenčných listoch alebo v iných elektronických médiách.
2. Evidencia súpisných čísiel a orientačných čísiel obsahuje údaje uvedené v rozhodnutí o určení, zmene alebo zrušení súpisného čísla alebo orientačného čísla.
3. Obec Granč - Petrovce poskytuje[5] orgánom štátu údaje z evidencie súpisných čísiel a orientačných čísiel potrebné na úradné konanie alebo na vedenie ich evidencií a registrov.

ČLÁNOK III.

§ 11

Spoločné a záverečné ustanovenia

1. Pre katastrálne územie Granč - Petrovce sa stanovuje samostatné číslovanie budov súpisnými číslami a orientačnými číslami. **Neoddeliteľnou súčasťou tohto VZN je zoznam názvov ulíc v obci Granč - Petrovce, ktorý tvorí Prílohu č. 1 tohto VZN.**
2. Neoddeliteľnou súčasťou tohto VZN je aj **mapa ulíc v obci Granč - Petrovce, ktorá tvorí Prílohu č. 2 tohto VZN.**
3. Obec Granč - Petrovce môže určiť, zmeniť alebo zrušiť súpisné čísla a orientačné čísla jedným rozhodnutím.
4. Grafické znázornenie orientačných a súpisných čísel a názvov ulíc tvoria prílohy č. 3, 4 a 5 tohto VZN. Náhradné označenie orientačných a súpisných čísel je možné použiť, len so súhlasom obce.
5. Obec Granč - Petrovce zapíše názvy ulíc určené týmto VZN do evidencie súpisných a orientačných čísiel.
6. Súpisné čísla určené pred účinnosťou tohto VZN sa považujú za súpisné čísla vydané podľa tohto VZN.
7. Na tomto VZN sa uznieslo a schválilo Obecné zastupiteľstvo v Granč - Petrovciach dňa 12.12.2015.
8. Toto VZN bolo vyvesené na úradnej tabuli obce Granč - Petrovce dňa 14.12.2015 a zvesené bolo dňa 31.12.2015.
9. Toto VZN nadobúda účinnosť dňa **01.01.2016.**

Mgr. Peter Pitoňák v.r.
starosta obce

(1) § 43a ods. 2 zákona č. 50/1976 Zb. o územnom plánovaní a stavebnom poriadku (stavebný zákon) v znení zákona č. 237/2000 Z. z.
(2) § 1 ods. 1, § 3 ods. 3 písm. c) a d) zákona Národnej rady Slovenskej republiky č. 270/1995 Z. z. o štátnom jazyku Slovenskej republiky
(3) § 139b ods. 5 a 6 stavebného zákona
(4) § 43a ods. 2 stavebného zákona
(5) § 5 ods. 8 zákona NR SR č. 369/1990 Zb. o obecnom zriadení v znení neskorších predpisov

Názvy ulíc v obci Granč - Petrovce

p. č. názvy ulíc v obci Granč - Petrovce

- 1 Družstevná ulica
- 2 Gašparovec
- 3 Hlavná ulica
- 4 Kostolná ulica
- 5 Lúčky
- 6 Mlynská ulica
- 7 Počkaj
- 8 Pod Sobotiskom
- 9 Poľský dvor
- 10 Školská ulica
- 11 Ulica Štefana Petróczyho
- 12 Za potokom
- 13 Zadná ulica
- 14 Ždiarska ulica


Príloha č. 2 k VZN č. 8/2015 o určení názvov ulíc v obci Granč – Petrovce

Mapa ulíc v obci Granč - Petrovce

Príloha č. 3 k VZN č. 8/2015 o určení názvov ulíc v obci Granč – Petrovce


Vzor – súpisné číslo



súpisné	číslo unikátne v rámci územia obce, pridelené budove, čierne číslo na bielom podklade	
---------	---	--



Vzor – orientačné číslo



orientačné	číslo unikátne v rámci ulice, pridelené buď budove alebo vchodu, červené číslo na bielom podklade	
------------	---	---

Príloha č. 5 k VZN č. 8/2015 o určení názvov ulíc v obci Granč – Petrovce

Vzor – názvy ulíc a verejných priestranstiev

typ čísla	popis	príklad
orientačné	číslo unikátne v rámci ulice, pridelené bud' budove alebo vchodu, červené číslo na bielom podklade	
súpisné	číslo unikátne v rámci územia obce, pridelené budove, čierne číslo na bielom podklade	
evidenčné	existovali do 31.12.1998 (vyhláška MV SR č. 347/1997 Z. z. - ide o zrušenie tzv. evidenčného čísla a jeho nahradenie súpisným číslom §8 ods. 1)	